

## Выписка из Единого государственного реестра недвижимости об объекте недвижимости

**Сведения о характеристиках объекта недвижимости**

На основании запроса от 11.01.2018 г., поступившего на рассмотрение 11.01.2018 г., сообщаем, что согласно записям Единого государственного реестра недвижимости:

<b>Земельный участок</b>			
(вид объекта недвижимости)			
Лист № ___ Раздела <b>1</b>	Всего листов раздела <b>1</b> : ___	Всего разделов: ___	Всего листов выписки: ___
<b>11.01.2018 № 99/2018/55875705</b>			
Кадастровый номер:		<b>18:26:000000:11407</b>	

Номер кадастрового квартала:	18:26:000000
Дата присвоения кадастрового номера:	16.02.2017
Ранее присвоенный государственный учетный номер:	данные отсутствуют
Адрес:	Удмуртская Республика, г. Ижевск, ул. Васнецова
Площадь:	4643 +/- 24 кв. м
Кадастровая стоимость, руб.:	25527028.28
Кадастровые номера расположенных в пределах земельного участка объектов недвижимости:	данные отсутствуют
Кадастровые номера объектов недвижимости, из которых образован объект недвижимости:	18:26:020260:8, 18:26:020260:3, 18:26:020260:4, 18:26:020260:10, 18:26:020260:11, 18:26:020260:5, 18:26:020078:16, 18:26:020078:6, 18:26:020078:13, 18:26:000000:9776, 18:26:020078:2, 18:26:020078:17, 18:26:020260:7, 18:26:020261:17, 18:26:020261:21
Кадастровые номера образованных объектов недвижимости:	данные отсутствуют
Сведения о включении объекта недвижимости в состав предприятия как имущественного комплекса:	

Государственный регистратор		ФГИС ЕГРН
полное наименование должности	подпись	инициалы, фамилия

М.П.

## Выписка из Единого государственного реестра недвижимости об объекте недвижимости

## Сведения о характеристиках объекта недвижимости

<b>Земельный участок</b>			
(вид объекта недвижимости)			
Лист № ___ Раздела <b>1</b>	Всего листов раздела <b>1</b> : ___	Всего разделов: ___	Всего листов выписки: ___
<b>11.01.2018 № 99/2018/55875705</b>			
Кадастровый номер:		<b>18:26:000000:11407</b>	

Категория земель:	Земли населённых пунктов
Виды разрешенного использования:	Постоянное и временное проживание. Постоянное проживание. Многоквартирные жилые дома 10-17 этажей (ЖД1 Зона многофункциональной жилой и общественно-деловой застройки)
Сведения о кадастровом инженеру:	Егорова Екатерина Валентиновна №18-12-253, ООО "ГЗЦ"
Сведения о лесах, водных объектах и об иных природных объектах, расположенных в пределах земельного участка:	данные отсутствуют
Сведения о том, что земельный участок полностью или частично расположен в границах зоны с особыми условиями использования территории или территории объекта культурного наследия	данные отсутствуют
Сведения о том, что земельный участок расположен в границах особой экономической зоны, территории опережающего социально-экономического развития, зоны территориального развития в Российской Федерации, игровой зоны:	данные отсутствуют
Сведения о том, что земельный участок расположен в границах особо охраняемой природной территории, охотничьих угодий, лесничеств, лесопарков:	данные отсутствуют
Сведения о результатах проведения государственного земельного надзора:	данные отсутствуют
Сведения о расположении земельного участка в границах территории, в отношении которой утвержден проект межевания территории:	данные отсутствуют

Государственный регистратор		ФГИС ЕГРН
полное наименование должности	подпись	инициалы, фамилия

М.П.

## Выписка из Единого государственного реестра недвижимости об объекте недвижимости

## Сведения о характеристиках объекта недвижимости

<b>Земельный участок</b>			
(вид объекта недвижимости)			
Лист № ___ Раздела <b>1</b>	Всего листов раздела <b>1</b> : ___	Всего разделов: ___	Всего листов выписки: ___
<b>11.01.2018 № 99/2018/55875705</b>			
Кадастровый номер:		<b>18:26:000000:11407</b>	

Условный номер земельного участка:	данные отсутствуют
Сведения о принятии акта и (или) заключении договора, предусматривающих предоставление в соответствии с земельным законодательством исполнительным органом государственной власти или органом местного самоуправления находящегося в государственной или муниципальной собственности земельного участка для строительства наемного дома социального использования или наемного дома коммерческого использования:	данные отсутствуют
Сведения о том, что земельный участок или земельные участки образованы на основании решения об изъятии земельного участка и (или) расположенного на нем объекта недвижимости для государственных или муниципальных нужд:	данные отсутствуют
Сведения о том, что земельный участок образован из земель или земельного участка, государственная собственность на которые не разграничена:	данные отсутствуют
Сведения о наличии земельного спора о местоположении границ земельных участков:	данные отсутствуют
Статус записи об объекте недвижимости:	Сведения об объекте недвижимости имеют статус "актуальные"
Особые отметки:	Граница земельного участка состоит из 3 контуров. Для данного земельного участка обеспечен доступ посредством земельного участка (земельных участков) с кадастровым номером (кадастровыми номерами) 18:26:000000:11408. Посредством данного земельного участка обеспечен доступ к земельному участку (земельным участкам) с кадастровым номером (кадастровыми номерами) 18:26:000000:11925. Сведения о видах разрешенного использования имеют статус «Актуальные незасвидетельствованные». Право (ограничение права, обременение объекта недвижимости) зарегистрировано на данный объект недвижимости с видами разрешенного использования «Для объектов жилой застройки». Сведения необходимые для заполнения раздела 4 отсутствуют.
Получатель выписки:	Биширова Аида Александровна

Государственный регистратор		ФГИС ЕГРН
полное наименование должности	подпись	инициалы, фамилия



Выписка из Единого государственного реестра недвижимости об объекте недвижимости  
Сведения о зарегистрированных правах

<b>Земельный участок</b>				
(вид объекта недвижимости)				
Лист № ___ Раздела <b>2</b>	Всего листов раздела <b>2</b> : ___			
Всего разделов: ___	Всего листов выписки: ___			
<b>11.01.2018 № 99/2018/55875705</b>				
Кадастровый номер:	<b>18:26:000000:11407</b>			
1.	<table border="1"> <tr> <td>Правообладатель (правообладатели):</td> <td>1.1.</td> <td>Общество с ограниченной ответственностью "Молодежная-1", ИНН: 1831155615</td> </tr> </table>	Правообладатель (правообладатели):	1.1.	Общество с ограниченной ответственностью "Молодежная-1", ИНН: 1831155615
Правообладатель (правообладатели):	1.1.	Общество с ограниченной ответственностью "Молодежная-1", ИНН: 1831155615		
2.	<table border="1"> <tr> <td>Вид, номер и дата государственной регистрации права:</td> <td>2.1.</td> <td>Собственность, № 18:26:000000:11407-18/001/2017-13 от 26.12.2017</td> </tr> </table>	Вид, номер и дата государственной регистрации права:	2.1.	Собственность, № 18:26:000000:11407-18/001/2017-13 от 26.12.2017
Вид, номер и дата государственной регистрации права:	2.1.	Собственность, № 18:26:000000:11407-18/001/2017-13 от 26.12.2017		
3.	Ограничение прав и обременение объекта недвижимости:			
	3.1.1.	вид:	Залог в силу закона, Право аренды земельного участка согласно Договору аренды земельных участков от 10.03.2017 №20/26 и строящийся на нем многоквартирный дом	
		дата государственной регистрации:	26.12.2017	
		номер государственной регистрации:	18:26:000000:11407-18/001/2017-11	
		срок, на который установлено ограничение прав и обременение объекта недвижимости:	с 13.06.2017 не позднее 30.09.2020	
		лицо, в пользу которого установлено ограничение прав и обременение объекта недвижимости:	Участники долевого строительства по договорам участия в долевом строительстве	
основание государственной регистрации:		Договор об участии в долевом строительстве от 01.06.2017 №146ЖД1-15(кв)/1		
4.	Договоры участия в долевом строительстве:	данные отсутствуют		
5.	Заявленные в судебном порядке права требования:	данные отсутствуют		
6.	Сведения о возражении в отношении зарегистрированного права:	данные отсутствуют		
7.	Сведения о наличии решения об изъятии объекта недвижимости для государственных и муниципальных нужд:	данные отсутствуют		
8.	Сведения о невозможности государственной регистрации без личного участия правообладателя или его законного представителя:			
9.	Правопритязания и сведения о наличии поступивших, но не рассмотренных заявлений о проведении государственной регистрации права (перехода, прекращения права), ограничения права или обременения объекта недвижимости, сделки в отношении объекта недвижимости:	данные отсутствуют		
10.	Сведения об осуществлении государственной регистрации сделки, права, ограничения права без необходимого в силу закона согласия третьего лица, органа:	данные отсутствуют		
11.	Сведения о невозможности государственной регистрации перехода, прекращения, ограничения права на земельный участок из земель сельскохозяйственного назначения:			

Государственный регистратор		ФГИС ЕГРН
полное наименование должности	подпись	инициалы, фамилия

М.П.

Выписка из Единого государственного реестра недвижимости об объекте недвижимости  
**Описание местоположения земельного участка**

<b>Земельный участок</b>			
(вид объекта недвижимости)			
Лист № ___ Раздела <b>3</b>	Всего листов раздела <b>3</b> : ___	Всего разделов: ___	Всего листов выписки: ___
<b>11.01.2018 № 99/2018/55875705</b>			
Кадастровый номер:		<b>18:26:000000:11407</b>	

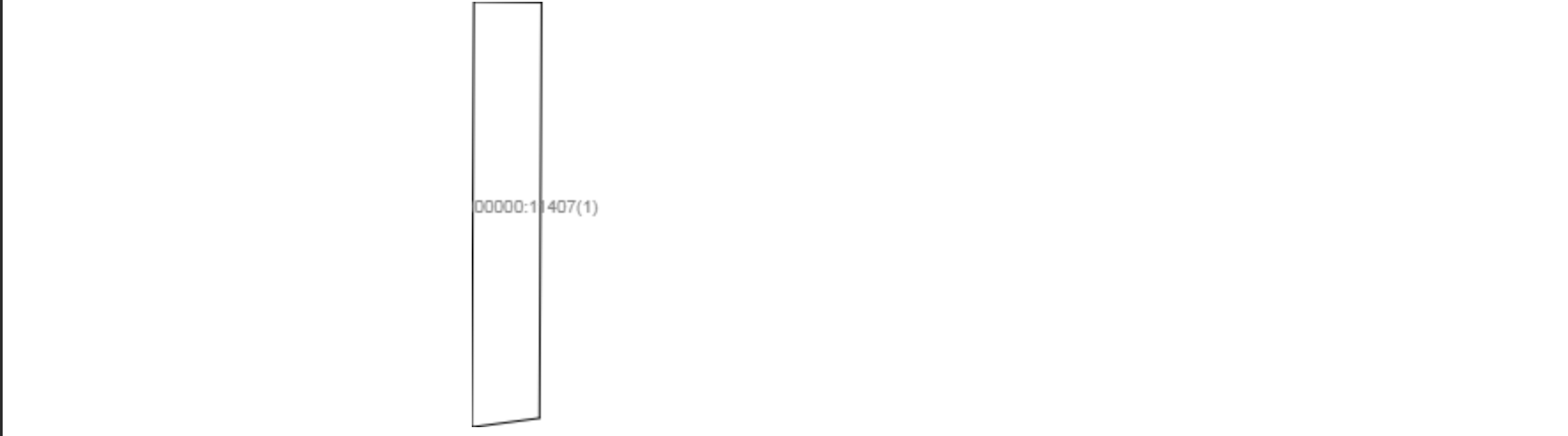
План (чертеж, схема) земельного участка			
			
Масштаб 1: данные отсутствуют	Условные обозначения:		

Государственный регистратор		ФГИС ЕГРН
полное наименование должности	подпись	инициалы, фамилия

М.П.

Выписка из Единого государственного реестра недвижимости об объекте недвижимости  
**Описание местоположения земельного участка**

<b>Земельный участок</b>			
(вид объекта недвижимости)			
Лист № ___ Раздела <b>3</b>	Всего листов раздела <b>3</b> : ___	Всего разделов: ___	Всего листов выписки: ___
<b>11.01.2018 № 99/2018/55875705</b>			
Кадастровый номер:		<b>18:26:000000:11407</b>	

План (чертеж, схема) земельного участка			
			
Масштаб 1: данные отсутствуют	Условные обозначения:		


Государственный регистратор		ФГИС ЕГРН
полное наименование должности	подпись	инициалы, фамилия

М.П.



Выписка из Единого государственного реестра недвижимости об объекте недвижимости  
**Описание местоположения земельного участка**

<b>Земельный участок</b>			
(вид объекта недвижимости)			
Лист № __ Раздела <b>3</b>	Всего листов раздела <b>3</b> : __	Всего разделов: __	Всего листов выписки: __
<b>11.01.2018 № 99/2018/55875705</b>			
Кадастровый номер:		<b>18:26:000000:11407</b>	

План (чертеж, схема) земельного участка			
			
Масштаб 1: данные отсутствуют	Условные обозначения:		

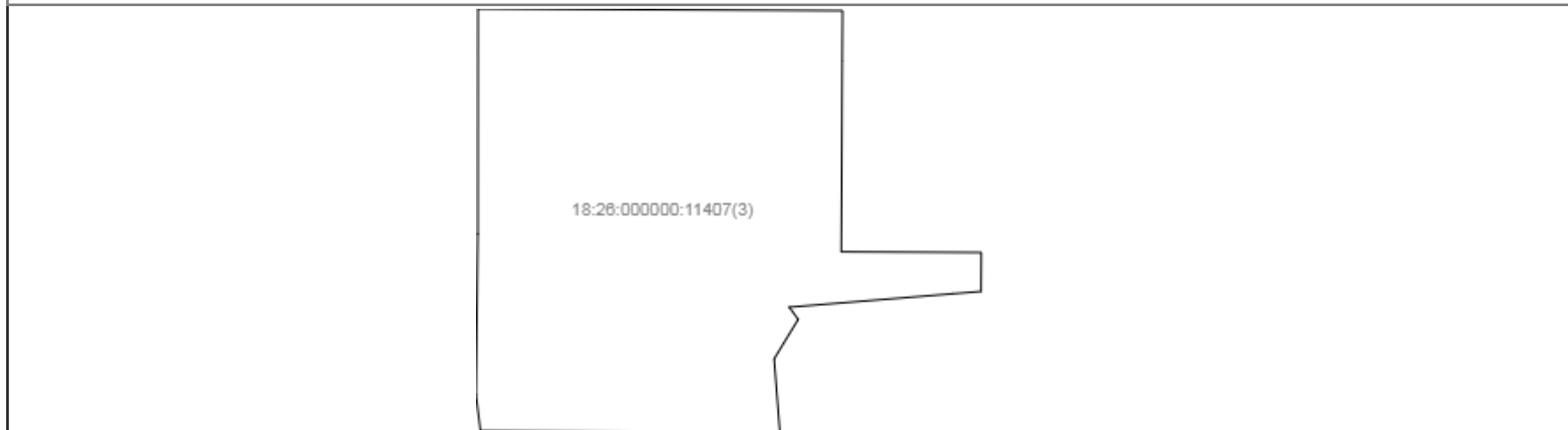
Государственный регистратор		ФГИС ЕГРН
полное наименование должности	подпись	инициалы, фамилия

М.П.

Выписка из Единого государственного реестра недвижимости об объекте недвижимости  
**Описание местоположения земельного участка**

<b>Земельный участок</b>			
(вид объекта недвижимости)			
Лист № ___ Раздела <b>3</b>	Всего листов раздела <b>3</b> : ___	Всего разделов: ___	Всего листов выписки: ___
<b>11.01.2018 № 99/2018/55875705</b>			
Кадастровый номер:		<b>18:26:000000:11407</b>	

План (чертеж, схема) земельного участка



Масштаб 1: данные отсутствуют	Условные обозначения:		
-------------------------------	-----------------------	--	--

Государственный регистратор		ФГИС ЕГРН
полное наименование должности	подпись	инициалы, фамилия

М.П.

Выписка из Единого государственного реестра недвижимости об объекте недвижимости  
**Описание местоположения земельного участка**

<b>Земельный участок</b>			
(вид объекта недвижимости)			
Лист № __ Раздела <b>3.1</b>	Всего листов раздела <b>3.1</b> : __	Всего разделов: __	Всего листов выписки: __
<b>11.01.2018 № 99/2018/55875705</b>			
Кадастровый номер:		<b>18:26:000000:11407</b>	

Описание местоположения границ земельного участка							
Номер п/п	Номер точки		Дирекционный угол	Горизонтальное проложение, м	Описание закрепления на местности	Кадастровые номера смежных участков	Сведения об адресах правообладателей смежных земельных участков
	начальная	конечная					
1	2	3	4	5	6	7	8
1	1	2	данные отсутствуют	данные отсутствуют	данные отсутствуют	данные отсутствуют	данные отсутствуют
2	1	2	данные отсутствуют	данные отсутствуют	данные отсутствуют	данные отсутствуют	данные отсутствуют
3	1	2	данные отсутствуют	данные отсутствуют	данные отсутствуют	данные отсутствуют	данные отсутствуют
4	2	3	данные отсутствуют	данные отсутствуют	данные отсутствуют	данные отсутствуют	данные отсутствуют
5	2	3	данные отсутствуют	данные отсутствуют	данные отсутствуют	данные отсутствуют	данные отсутствуют
6	2	3	данные отсутствуют	данные отсутствуют	данные отсутствуют	данные отсутствуют	данные отсутствуют
7	3	4	данные отсутствуют	данные отсутствуют	данные отсутствуют	данные отсутствуют	данные отсутствуют
8	3	4	данные отсутствуют	данные отсутствуют	данные отсутствуют	данные отсутствуют	данные отсутствуют
9	3	4	данные отсутствуют	данные отсутствуют	данные отсутствуют	данные отсутствуют	данные отсутствуют
10	4	1	данные отсутствуют	данные отсутствуют	данные отсутствуют	данные отсутствуют	данные отсутствуют
11	4	1	данные отсутствуют	данные отсутствуют	данные отсутствуют	данные отсутствуют	данные отсутствуют
12	4	5	данные отсутствуют	данные отсутствуют	данные отсутствуют	данные отсутствуют	данные отсутствуют
13	5	6	данные отсутствуют	данные отсутствуют	данные отсутствуют	данные отсутствуют	данные отсутствуют

14	6	7	данные отсутствуют	данные отсутствуют	данные отсутствуют	данные отсутствуют	данные отсутствуют
15	7	8	данные отсутствуют	данные отсутствуют	данные отсутствуют	данные отсутствуют	данные отсутствуют

Государственный регистратор		ФГИС ЕГРН
полное наименование должности	подпись	инициалы, фамилия

М.П.

Выписка из Единого государственного реестра недвижимости об объекте недвижимости  
**Описание местоположения земельного участка**

<b>Земельный участок</b>			
(вид объекта недвижимости)			
Лист № ___ Раздела <b>3.1</b>	Всего листов раздела <b>3.1</b> : ___	Всего разделов: ___	Всего листов выписки: ___
<b>11.01.2018 № 99/2018/55875705</b>			
Кадастровый номер:		<b>18:26:000000:11407</b>	

Описание местоположения границ земельного участка							
Номер п/п	Номер точки		Дирекционный угол	Горизонтальное проложение, м	Описание закрепления на местности	Кадастровые номера смежных участков	Сведения об адресах правообладателей смежных земельных участков
	начальная	конечная					
1	2	3	4	5	6	7	8
16	8	9	данные отсутствуют	данные отсутствуют	данные отсутствуют	данные отсутствуют	данные отсутствуют
17	9	10	данные отсутствуют	данные отсутствуют	данные отсутствуют	данные отсутствуют	данные отсутствуют
18	10	11	данные отсутствуют	данные отсутствуют	данные отсутствуют	данные отсутствуют	данные отсутствуют
19	11	12	данные отсутствуют	данные отсутствуют	данные отсутствуют	данные отсутствуют	данные отсутствуют
20	12	13	данные отсутствуют	данные отсутствуют	данные отсутствуют	данные отсутствуют	данные отсутствуют
21	13	14	данные отсутствуют	данные отсутствуют	данные отсутствуют	данные отсутствуют	данные отсутствуют
22	14	1	данные отсутствуют	данные отсутствуют	данные отсутствуют	данные отсутствуют	данные отсутствуют

Государственный регистратор		ФГИС ЕГРН
полное наименование должности	подпись	инициалы, фамилия

М.П.

Выписка из Единого государственного реестра недвижимости об объекте недвижимости  
**Описание местоположения земельного участка**

<b>Земельный участок</b>			
(вид объекта недвижимости)			
Лист № ___ Раздела <b>3.2</b>	Всего листов раздела <b>3.2</b> : ___	Всего разделов: ___	Всего листов выписки: ___
<b>11.01.2018 № 99/2018/55875705</b>			
Кадастровый номер:		<b>18:26:000000:11407</b>	

Сведения о характерных точках границы земельного участка				
Система координат				
Зона №				
Номер точки	Координаты		Описание закрепления на местности	Средняя квадратическая погрешность определения координат характерных точек границ земельного участка, м
	X	Y		
1	2	3	4	5
1	388632.76	2232886.65	Нет закрепления	0.1
2	388632.71	2232891.94	Нет закрепления	0.1
3	388600.24	2232891.78	Нет закрепления	0.1
4	388599.54	2232886.48	Нет закрепления	0.1
5	388578.8	2232886.37	Нет закрепления	0.1
6	388579.57	2232891.68	Нет закрепления	0.1
7	388552.2	2232891.53	Нет закрепления	0.1
8	388552.23	2232886.23	Нет закрепления	0.1
9	388581.05	2232901.92	Нет закрепления	0.1
10	388618.98	2232901.94	Нет закрепления	0.1
11	388618.66	2232963.48	Нет закрепления	0.1
12	388610.33	2232963.43	Нет закрепления	0.1
13	388589.96	2232963.33	Нет закрепления	0.1
14	388578.05	2232963.26	Нет закрепления	0.1
15	388577.93	2232986.9	Нет закрепления	0.1

Государственный регистратор		ФГИС ЕГРН
полное наименование должности	подпись	инициалы, фамилия

М.П.

Выписка из Единого государственного реестра недвижимости об объекте недвижимости  
**Описание местоположения земельного участка**

<b>Земельный участок</b>			
(вид объекта недвижимости)			
Лист № ___ Раздела <b>3.2</b>	Всего листов раздела <b>3.2</b> : ___	Всего разделов: ___	Всего листов выписки: ___
<b>11.01.2018.№ 99/2018/55875705</b>			
Кадастровый номер:		<b>18:26:000000:11407</b>	

Сведения о характерных точках границы земельного участка				
Система координат				
Зона №				
Номер точки	Координаты		Описание закрепления на местности	Средняя квадратическая погрешность определения координат характерных точек границ земельного участка, м
	X	Y		
1	2	3	4	5
16	388571.37	2232986.86	Нет закрепления	0.1
17	388570.99	2232982.18	Нет закрепления	0.1
18	388568.72	2232954.49	Нет закрепления	0.1
19	388566.66	2232955.99	Нет закрепления	0.1
20	388560.01	2232951.93	Нет закрепления	0.1
21	388547.59	2232952.9	Нет закрепления	0.1
22	388547.9	2232902.35	Нет закрепления	0.1
23	388554.02	2232901.61	Нет закрепления	0.1

Государственный регистратор		ФГИС ЕГРН
полное наименование должности	подпись	инициалы, фамилия

М.П.